

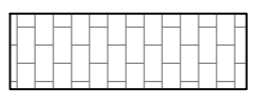











Reuna-alue	1,00 m
Yhdistetty jalka- käytävä ja pyörätie	4,00 m
Suojatien odotusalue	1,60 m
Kaista	4,00 m
Liikenteenjakaaja	2,50 m
Kaista	4,50 m
Yhdistetty jalka- käytävä ja pyörätie	2,25 m
Reuna-alue	1,15 m
Katualue yhteensä	21,00 m

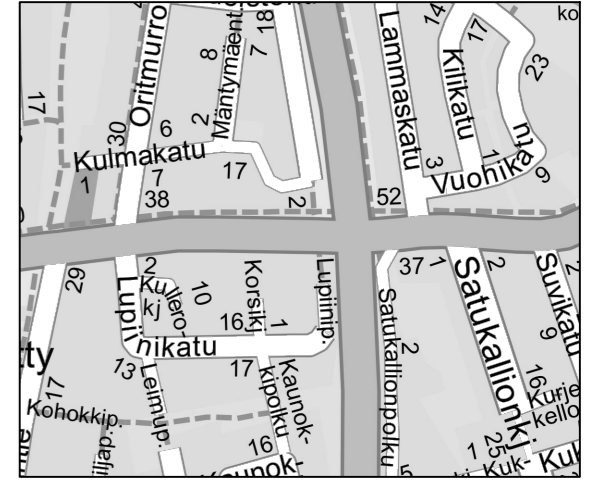
Reuna-alue	1,00 m
Yhdistetty jalka- käytävä ja pyörätie	4,00 m
Linja-autopysäkki	3,00 m
Kaista	2,75 m
Kaista	3,75 m
Piennar	0,75 m
Reuna-alue	2,65 m
Katualue yhteensä	18,00 m




MERKINTÖJEN SELITYKSET

-  asfaltti, ajorata
-  asfaltti, jalkakäytävä
-  kiveys
-  niittykylvö
-  reunakivi
-  päällysteen reuna
-  ajojohteen jatkaminen
-  oja ja virtaussuuntanuoli
-  valaisin, uusi
-  hulevesikaivo, uusi
-  rumpuputki
-  poistoruksi

OPASKARTTAOTE 1:10 000



 JÄRVENPÄÄN KAUPUNKI KAUPUNKITEKNIIKAN PALVELUT SUUNNITTELUPALVELUT	PÄIVÄYS	9.2.2024	PIIRT. vBe
	SUUNN.	V. Bergström	
TARK.		HYV.	
SIPOONTIE - LUPIINIPOLKU		MITTAKAAVA	1:500
KATUSUUNNITELMA <i>Asemapiirustus</i>		PIIRUSTUKSEN N:O	6033-220-1
Korkeustaso N2000, EUREF-FIN-tasokoordinaatisto ETRS-GK25		LIITTY PIIR.N:O	
PÄIVÄYS		PIIRT.	
SUUNN.			
TARK.			